

ИЗВЕЩЕНИЕ

Администрация Надеждинского муниципального района информирует о возможности предоставления в аренду земельного участка, в кадастровом квартале 25:10:010500, площадью 1674 кв. м, расположенного по адресу (местоположение): Приморский край, Надеждинский район, с. Вольно-Надеждинское, территория СНТ «Сельский Строитель», в районе ул. Западная, цель использования – ведение садоводства.

В соответствии со статьей 39.18 Земельного кодекса Российской Федерации граждане, заинтересованные в предоставлении земельного участка для ведения садоводства, в течение тридцати дней со дня опубликования и размещения настоящего извещения вправе подать заявление о намерении участвовать в аукционе на право заключения договора аренды земельного участка.

Данное извещение публикуется на официальном сайте администрации Надеждинского муниципального района (<https://nadezhdinsky.gosuslugi.ru/>), на сайте торгов Российской Федерации в сети «Интернет» (www.torgi.gov.ru) с приложением бланка заявления о намерении участвовать в аукционе, а также в районной газете «Трудовая Слава».

Дата окончания приема заявлений: 19.05.2024.

Правообладатель земельного участка – Администрация Надеждинского муниципального района. Место нахождения: 692481, Приморский край, Надеждинский район, с. Вольно-Надеждинское, ул. Пушкина, д.59А. Контактный телефон: 8-(42334)-2-01-31.

Заявления граждан о намерении участвовать в аукционе направляются в уполномоченный орган заявителем по его выбору:

- лично (или через представителя по доверенности) в письменной форме путем обращения в Администрацию Надеждинского муниципального района по адресу: 692481, Приморский край, Надеждинский район, с. Вольно-Надеждинское, ул. Пушкина, д.59А, в рабочие дни с 08.45 до 13.00 и с 14.00 до 17.00, по пятницам и предпраздничным дням с 08.45 до 13.00 и с 14.00 до 16.00;

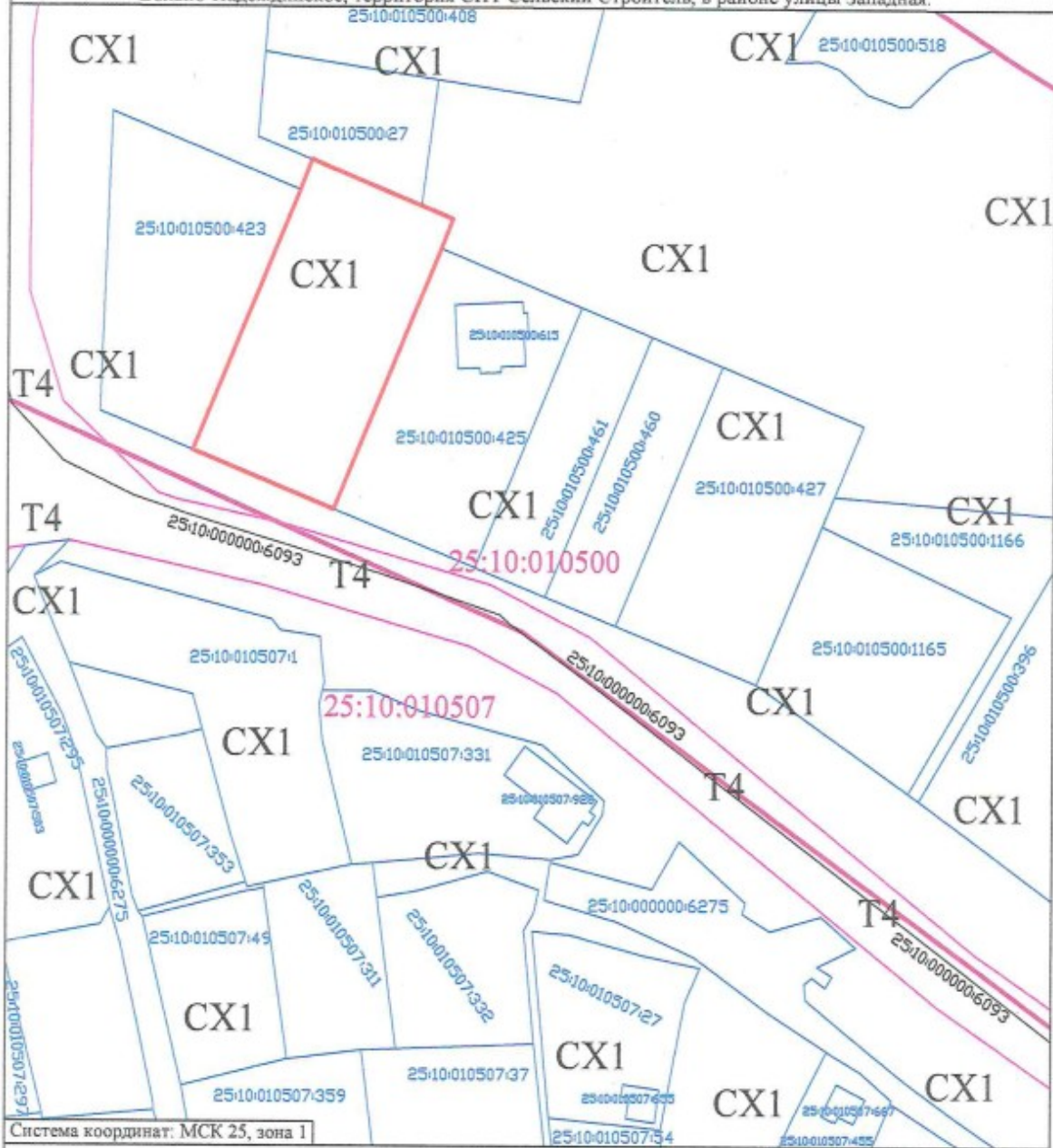
- посредством почтовой связи на бумажном носителе путем направления заявления на почтовый адрес: 692481, Приморский край, Надеждинский район, с. Вольно-Надеждинское, ул. Пушкина, д.59А, (Администрация Надеждинского муниципального района);

- в форме электронного документа с использованием информационно-телекоммуникационной сети «Интернет» путем направления извещения по электронной почте на адрес: priemnaya@nadezhdinsky.ru. Заявление в форме

электронного документа подписывается по выбору заявителя электронной подписью заявителя (представителя заявителя) либо усиленной квалифицированной электронной подписью заявителя (представителя заявителя).

Ознакомиться со схемой расположения земельного участка на кадастровом плане территории возможно по адресу: 692481, Приморский край, Надеждинский район, с. Вольно-Надеждинское, ул. Пушкина, д. 34А, 2 этаж, актовый зал, в рабочие дни с 09.00 до 13.00 и с 14.00 до 17.00 (местного времени), по пятницам и предпраздничным дням с 09.00 до 13.00 и с 14.00 до 16.00. Контактный телефон: 8-(42334)-2-01-31.


Адрес(местоположение):
Российская Федерация, Приморский край,
Приморский край, Надеждинский муниципальный район, Надеждинское сельское поселение, село
Вольно-Надеждинское, территория СНТ Сельский Строитель, в районе улицы Западная.

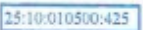


Система координат: МСК 25, зона 1

Масштаб 1:500


Условные обозначения:


 - граница образуемого земельного участка, площадью 1674м²


 25:10:010500:425 - граница и кадастровый номер земельного участка, стоящего на ГКУ

Ж1 - зона застройки индивидуальными жилыми домами

25:10:010500 - номер кадастрового квартала

 - границы кадастрового квартала

 - границы территориальных зон

 - Автомобильная дорога "Хабаровск - Владивосток - 7-я площадка" 05 ОП РЗ 05К-206 с кадастровым номером 25:10:000000:6093

Утверждена

(наименование документа об утверждении, включая наименования)

(органов государственной власти или органов местного)

(самоуправления, принявших решение об утверждении схемы или)

(подписавших соглашение о утверждении земельного участка)

Схема расположения земельного участка или земельных участков на кадастровом плане территории

Площадь 1674 кв.м

Условный номер земельного участка		
Площадь земельного участка: 1674 м ²		
Обозначение Характерных точек границ	Координаты, м	
	X	Y
1	3	4
1	390870.63	1404554.60
2	390876.17	1404556.81
3	390867.85	1404577.73
4	390865.43	1404583.73
5	390859.91	1404581.50
6	390812.21	1404561.23
7	390822.93	1404534.31
1	390870.63	1404554.60